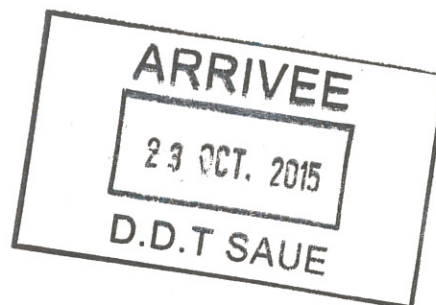




Liberté • Égalité • Fraternité

RÉPUBLIQUE FRANÇAISE

PREFET DE L'OISE



**SERVICE DEPARTEMENTAL  
D'INCENDIE ET DE SECOURS**

Groupement Prévision

8 Avenue de l'Europe – ZAE Beauvais Tillé

BP 20870

60008 BEAUVAIS Cedex

Tel. : 03 44 84 20 81

Fax : 03 44 84 20 02

E-mail : [service.prevision@sdis60.fr](mailto:service.prevision@sdis60.fr)

Tillé, le 12 octobre 2015

Affaire suivie par : M. le Ltn COPPIN

Réf. : AC.2015.392

**LE DIRECTEUR DEPARTEMENTAL ADJOINT DES SERVICES  
D'INCENDIE ET DE SECOURS DE L'OISE**

à

Monsieur le Directeur Départemental des Territoires de l'Oise  
40 Rue Jean Racine  
60000 BEAUVAIS

**OBJET** : Plan Local d'Urbanisme de la commune d'ALLONNE  
Collecte des informations en vue du Porter à Connaissance

**P.J.** : 1 fiche technique.

Dans le cadre de la révision du Plan Local d'Urbanisme de la commune d'ALLONNE, vous me demandez de vous fournir les informations utiles relevant de ma compétence.

La défense extérieure contre l'incendie (DECI) est assurée par 53 points d'eau :

- 3 PI de 70 mm ayant un débit insuffisant
- 47 PI de 100 mm
- 1 Bouche d'Incendie ayant un débit insuffisant
- 2 réserves incendie.

Je vous transmets ces informations sous la forme d'une fiche technique. Celle-ci concerne essentiellement le réseau hydraulique et le réseau voirie selon le type de zone.

D'autre part, je souhaite que mes services soient associés à la révision du Plan Local d'Urbanisme.

Pour tous renseignements complémentaires que vous jugeriez utiles, je vous demande de prendre contact avec le Service Prévision.

Pour le Préfet et par délégation,  
Le Directeur Départemental Adjoint,

  
Colonel Pascal PAILLOT

## Défense Incendie de la commune d'ALLONNE

60009


ALLONNE

## Légende

\* Etat  
\* Anomalie  
\* Accès  
\* Signalisation

**X** -Indisponible  
-Avec anomalies  
-Non autorisée  
-Problématique

 -En service  
-Sans anomalie  
-Autorisée  
-Sans problème

 -Non conforme en service

N°	Type	Adresse	Diamètre d'alim.	Diamètre de sortie	Débits en m <sup>3</sup> / h			Pressions		* Etat	* Anomalie	* Accès	* Sign.	Anomalies	Observations
					Maxi	à 1 bar	à 0,6 bar	Statique	Dynamique						
1	P100	FACE 10 RUE DE VILLERS	300	100/2x070		60,00		9,50	7,90	✓	✓	✓		Mesures du service des eaux le 30/01/2014	
2	P100	ANCIENNE RUE DE PARIS, angle RUE SAINT LADRE	150	100/2x070		60,00		8,30	7,00	✓	✓	✓		Mesures du service des eaux le 30/01/2014	
3	P070	23 RUE PIERRE LEGRAND	060	070		14,00		6,00	1,00	X	X	✓		Non conforme : débit inférieur à 60 m <sup>3</sup> /h	
4	P100	2 RUE DE L' ÉGLISE	150	100/2x070		60,00		9,20	8,30	✓	✓	✓		Mesures du service des eaux le 30/01/2014	
5	P100	12 RUE ALFRED LEBLANC	150	100/2x070				5,70	4,70	✓	✓	✓		Mesures du SDIS le 30/01/2014	
6	P100	20 RUE CHARLES COMMESSY	200	100/2x070	120,00	60,00		9,00	8,70	✓	✓	✓		Mesures du service des eaux le 30/01/2014	
7	P100	FACE 23 RUE CHARLES COMMESSY	200	100/2x070				9,00	8,50	✓	✓	✓		Mesures du SDIS le 30/01/2014	
8	P100	FACE 20 RUE D' ALLONNE	200	100/2x070		60,00		8,50	7,80	✓	✓	✓		Mesures du service des eaux le 30/01/2014	
9	P100	RUE GABRIEL DANSE, angle RUE D' ALLONNE	150	100/2x070		60,00		8,50	7,80	✓	✓	✓		Mesures du service des eaux le 30/01/2014	
10	P100	24 RUE DE SÉNÉFONTAINE	200	100/2x070		60,00		9,20	8,10	✓	✓	✓		Mesures du service des eaux le 30/01/2014	
11	P100	FACE 35 RUE DE SÉNÉFONTAINE	200	100/2x070		60,00		7,00	5,80	✓	✓	✓		Mesures du service des eaux le 30/01/2014	
12	P100	RUE PIERRE DEBOURGE, face RUE ALFRED LEBLANC	150	100/2x070		60,00		3,50	2,40	✓	✓	✓		Mesures du service des eaux le 30/01/2014	
13	P100	RD1001, (ROND-POINT RD 927)	200	100/2x070		60,00		9,20	8,10	✓	✓	✓		Mesures du service des eaux le 30/01/2014	
14	P100	AUTOROUTE A16 - VILLERS SUR THERE, ACCES PAR LE CHÂTEAU	250	100/2x070	100,00	60,00		10,50	9,80	✓	✓	✓		Mesures du service des eaux le 30/01/2014	
15	P100	25 GRANDE RUE, VILLERS SUR THERE	200	100/2x070		60,00		5,80	5,10	✓	✓	✓		Mesures du service des eaux le 11/12/2013	
16	P100	FACE 34 GRANDE RUE, VILLERS SUR THERE	200	100/2x070	120,00	60,00		5,50	4,50	✓	✓	✓		Mesures du service des eaux le 10/12/2013	
17	P100	IMPASSE DES ROSEAUX, angle CHEMIN DE L' ÉGLISE VILLERS SUR THERE	100	100/2x070		60,00		5,70	4,50	✓	✓	✓		Mesures du service des eaux le 10/12/2013	

## Défense Incendie de la commune d'ALLONNE

Légende

\* Etat -En service -Non conforme en service  
 \* Anomalie -Indisponible -Avec anomalies -Sans anomalie   
 \* Accès -Non autorisée -Autorisée   
 \* Signalisation -Problématique -Sans problème

N°	Type	Adresse	Diamètre d'alim.	Diamètre de sortie	Débits en m3 / h			Pressions		* Etat	* Anomalie	* Accès	* Sign.	Anomalies	Observations
					Maxi	à 1 bar	à 0,6 bar	Statique	Dynamique						
18	P100	IMPASSE DES SAULES, angle RUE DE THERDONNE VILLERS SUR THERE	100	100/2x070	120,00	60,00		6,00	5,50						Mesures du service des eaux le 10/12/2013
19	P100	RUE DE WARLUIS, angle CHEMIN DU FRENE SUR THERE	200	100/2x070		60,00		5,80	4,70						Mesures du service des eaux le 10/12/2013
20	P100	5 CHEMIN DE BRUNEVAL, VILLERS SUR THERE	100	100/2x070		60,00		5,60	4,30						Mesures du service des eaux le 11/12/2013
21	P070	FERME DU BOIS DE FECQ, DIRECTION VAL DE L'EAU	060	070	20,00			7,00	1,00					Non conforme : débit inférieur à 60 m3/h	Mesures du service des eaux le 09/12/2013
22	P100	20 IMPASSE DU MONT RUELLE	150	100/2x070		60,00		6,50	5,90						Mesures du service des eaux le 30/01/2014
23	P100	FACE 8 RUE DES COUTUMES	150	100/2x070		60,00		4,20	3,10						Mesures du service des eaux le 30/01/2014
24	P100	RUE DES QUARANTE MINES, ZONE INDUSTRIELLE DE THERE VILLERS SUR THERE	150	100/2x070		60,00		10,50	9,10						Mesures du service des eaux le 10/12/2013
25	P100	RUE DES QUARANTE MINES, ZONE INDUSTRIELLE DE THERE VILLERS SUR THERE	150	100/2x070		60,00		10,50	9,40						Mesures du service des eaux le 10/12/2013
26	P100	RUE DES QUARANTE MINES, ZONE INDUSTRIELLE DE THERE VILLERS SUR THERE	150	100/2x070		60,00		10,90	9,60						Mesures du service des eaux le 10/12/2013
27	P100	RUE DES QUARANTE MINES, ZONE INDUSTRIELLE DE THERE VILLERS SUR THERE	150	100/2x070		60,00		10,50	9,10						Mesures du service des eaux le 10/12/2013
28	P100	RUE DES QUARANTE MINES, ZONE INDUSTRIELLE DE THERE VILLERS SUR THERE	150	100/2x070		60,00		10,50	9,10						Mesures du service des eaux le 10/12/2013
29	P100	RUE DES QUARANTE MINES, ZONE INDUSTRIELLE DE THERE VILLERS SUR THERE	150	100/2x070		60,00		1,60	9,60						Mesures du service des eaux le 10/12/2013
30	P100	RUE DES QUARANTE MINES, ZONE INDUSTRIELLE DE THERE VILLERS SUR THERE	150	100/2x070		60,00		11,10	10,00						Mesures du service des eaux le 10/12/2013
31	P100	AVENUE RHIN ET DANUBE, DEVANT LE MAC DONALD'S	150	100/2x070		60,00		8,50	7,50						Mesures du service des eaux le 30/01/2014
32	P100	CENTRE COMMERCIALE, " PARC DE LA BRIQUETERIE "	060	100/2x070	72,00	68,00		9,00	1,00						Mesures du SDIS le 30/01/2014

## Défense Incendie de la commune d'ALLONNE

Légende

\* Etat  
 \* Anomalie  
 \* Accès  
 \* Signalisation

-Indisponible  
 -Avec anomalies  
 -Non autorisée  
 -Problématique

-En service  
 -Sans anomalie  
 -Autorisée  
 -Sans problème

 Non conforme en service  


N°	Type	Adresse	Diamètre d'alim.	Diamètre de sortie	Débits en m3 / h			Pressions		* Etat	* Anomalie	* Accès	* Sign.	Anomalies	Observations
					Maxi	à 1 bar	à 0,6 bar	Statique	Dynamique						
33	P100	RUE DE SÉNÉFONTAINE, BONGENOULT	200	100/2x070		60,00		6,80	6,50	✓	✓	✓		Mesures du service des eaux le 30/01/2014	
34	P100	AUTOROUTE A16, ÉCHANGEUR SUD - PORTE 129	150	100/2x070		60,00		9,20	8,00	✓	✓	✓		Mesures du service des eaux le 30/01/2014	
35	P100	RUE THÉODORE MONOD, DERRIERE LE DEPÔT MICHELIN	150	100/2x070		60,00		9,70	8,50	✓	✓	✓		Mesures du service des eaux le 09/03/2011	
36	P100	RUE PAUL GRÉBER, ENTRÉE PARIS CARAMELS	300	070/2x100		60,00		9,60	8,50	✓	✓	✓		Mesures du service des eaux le 11/12/2014	
37	P100	15 RUE SAINT LADRE	150	100/2x070		60,00		8,20	7,00	✓	✓	✓		Mesures du service des eaux le 08/03/2011	
38	P070	RUE PIERRE DEBOURGE, RD 927	080	070		37,00		4,50	1,00	✓	✗	✓	Non conforme : débit inférieur à 60 m3/h	Mesures du service des eaux le 30/01/2014	
39	P100	FACE 7 GRANDE RUE, VILLERS SUR THERE	200	100/2x070		60,00		5,60	4,90	✓	✓	✓		Mesures du service des eaux le 11/12/2013	
40	P100	1 RUE DES ÉCOLES, VILLERS SUR THERE	150	100/2x070		60,00		5,60	5,00	✓	✓	✓		Mesures du service des eaux le 10/12/2013	
42	P100	326 RUE CHARLES COMMESSY	200	100/2x070		60,00		8,50	7,90	✓	✓	✓		Mesures du service des eaux le 30/01/2014	
43	P100	COTE 41 RUE DE SÉNÉFONTAINE, BONGENOULT	200	100/2x070		60,00		8,50	8,20	✓	✓	✓		Mesures du service des eaux le 30/01/2014	
44	P100	AVENUE SAINT MATHURIN, face USINE HONEYWELL VILLERS SUR THERE	300	100/2x070	120,00	60,00		11,00	8,80	✓	✓	✓		Mesures du service des eaux le 10/12/2013	
45	P100	10 ANCIENNE ROUTE DE PARIS	200	100/2x070		60,00		9,50	8,20	✓	✓	✓		Mesures du service des eaux le 30/01/2014	
47	P100	RUE PAUL GRÉBER, CÔTÉ MONSIEUR BRICOLAGE	250	070/2x100	270,00	60,00		9,70	8,80	✓	✓	✓		Mesures du service des eaux le 11/12/2014	
48	P100	RUE THEODORE MONOD, FACE CHEMINÉES DU BEAUVAISIS	150	100/2x070	233,00	60,00		9,00	8,00	✓	✓	✓		Mesures du service des eaux le 09/03/2011	
49	P100	AVENUE SAINT - MATHURIN VILLERS SUR THERE, SUR VP ENTRÉE STOCKAGE DE TRACTEURS DE ROOY	250	070/2x100	166,00	60,00		9,90	8,80	✓	✓	✓		Mesures du service des eaux le 10/12/2013	
50	P100	RUE DE WAGICOURT, direction WAGICOURT VILLERS SUR THERE	300	100/2x070	116,00	60,00		10,50	10,00	✓	✓	✓		Mesures du service des eaux le 30/01/2014	

## Défense Incendie de la commune d'ALLONNE

## Légende

- \* Etat  
 \* Anomalie  
 \* Accès  
 \* Signalisation  
 \* Indisponible  
 \* Avec anomalies  
 \* Non autorisée  
 \* Problématique  
 -En service  
 -Sans anomalie  
 -Autorisée  
 -Sans problème  
 -Non conforme en service







N°	Type	Adresse	Diamètre d'alim.	Diamètre de sortie	Débits en m <sup>3</sup> / h			Pressions		* Etat	* Anomalie	* Accès	* Sign.	Anomalies	Observations
					Maxi	à 1 bar	à 0,6 bar	Statique	Dynamique						
51	P100	FACE 9 RUE FÉLIX BALLON, CLOS DU CHEMIN VERT SUR THERE	150	100/2x070		60,00		5,40	4,60	✓	✓	✓		Mesures du service des eaux le 11/12/2013	
53	P100	IMPASSE RABOUILLE	300	100/2x070	201,00	60,00		8,50	8,60	✓	✓	✓		Mesures du service des eaux le 30/01/2014	





## Défense Incendie de la commune d'ALLONNE

60009

ALLONNE

## Légende

- \* Etat
- \* Anomalie
- \* Accès
- \* Signalisation
-  -Indisponible
-  -En service
-  -Sans anomalie
-  -Autorisée
-  -Sans problème
-  -Non conforme en service
- Avec anomalies
- Non autorisée
- Problématique

N°	Type	Adresse	Volume m3	m3 / h Ré-allim.	Anomalies				Observations
					* Etat	* Anomalie	* Accès	* Sign.	
46	CITE	FERME DU BOIS DE FECQ	120	0					
52	CITE	ENTRÉE DU STADE D' ALLONNE SUR VP	120	-	